




TAV. 2A	<p>COMUNE DI SAN SALVO (CH) - FOGLIO DI MAPPA N. 1 - SV. Z</p> <p>ATTIVITA' PREVISTE DALL'ART. 6 C. 2BIS D.L. 80/2004 e s.m.i.</p> <p>PLANIMETRIA GENERALE</p>
---------	---

LEGENDA:

-  DIVIDENTE DEMANIALE MARITTIMA, REDATTA DAL GEOM. DE MARCHIS NEL 1934, LEGGITTIMATA ED OMOLOGATA CON R.D. DEL 04/10/1935
-  DIVIDENTE DEMANIALE MARITTIMA ATTUALE APPROVATA CON DECRETO DI DELIMITAZIONE N. 21 DEL 24/04/2001
-  DIVIDENTE DEMANIALE MARITTIMA RIPORTATA NELLA MAPPA DI IMPIANTO PREVIGENTE ALLA DELIMITAZIONE N. 21/2001
-  FASCIA DE MARCHIS RICONOSCIUTA APPARTENERE AL DEMANIO MARITTIMO A SEGUITO DI SENTENZA DELLA CORTE DI CASSAZIONE N. 1227 DEL 05/12/1988

DATA: Pescara, _____ Planimetria scala 1:1000

